










၂၀၁၆-၂၀၁၇ ဘဏ္ဍာရေးနှစ်၊ ကယားပြည်နယ်  
နယ်စပ်ဖွံ့ဖြိုးရေးစီမံကိန်းဧရိယာအတွင်း သောက်သုံးရေရရှိရေးလုပ်ငန်းများ

စဉ်	မြို့နယ်	လုပ်ငန်းအမည်	မှတ်တမ်းပုံ
၁။	ဒီးမော့ဆို	ဆော်ပထန် သောက်သုံးရေ (၇ မိုင်) သွယ်ယူခြင်း	
၂။	ဒီးမော့ဆို	ဝါ သောခိုရွာသစ်စိမ့်စမ်းရေ (၁၀ မိုင်) သွယ်ယူခြင်း	
၃။	ဒီးမော့ဆို	နီဒူးခုရောင်းရေ (၀/၄ မိုင်) သွယ်ယူ ခြင်း	

စဉ်	မြို့နယ်	လုပ်ငန်းအမည်	မှတ်တမ်းပုံ
၄။	ဒီးမော့ဆို	ခူးပရာအထက်စိမ့်စမ်းရေ (၃/၅ မိုင်) သွယ်ယူခြင်း	
၅။	ဒီးမော့ဆို	ဇီးဖြူကုန်း စက်ရေတွင်း (၂) တွင်း တူးဖော်ခြင်း	
၆။	ဒီးမော့ဆို	ဒေါင်ရောက် စက်ရေတွင်း (၁) တွင်း တူးဖော်ခြင်း	

စဉ်	မြို့နယ်	လုပ်ငန်းအမည်	မှတ်တမ်းပုံ
၇။	ဒီးမော့ဆို	ဒေါ်တင်္ဂုးရွာသစ်စက်ရေတွင်း (၂) တွင်း တူးဖော်ခြင်း	
၈။	ဘော်လခဲ	(၄") အဝီစိတွင်း (၁) တွင်း တူးခြင်း (ကယားပိုင်း)	
၉။	ဘော်လခဲ	(၄") အဝီစိတွင်း (၁) တွင်းတူးခြင်း (ရှမ်းပိုင်း)	

စဉ်	မြို့နယ်	လုပ်ငန်းအမည်	မှတ်တမ်းပုံ
၁၀။	လွိုင်ကော်	ထေးငှားလျား မူကြိုကျောင်း လက်တူး တွင်း (၁) တွင်း တူးဖော်ခြင်း	
၁၁။	လွိုင်ကော်	ဘုရားနီမူကြိုကျောင်း လက်တူးတွင်း (၁) တွင်း တူးဖော်ခြင်း	
၁၂။	လွိုင်ကော်	ဒေါ်ဆော်လိ မူကြိုကျောင်း လက်တူး တွင်း (၁) တွင်း တူးဖော်ခြင်း	

စဉ်	မြို့နယ်	လုပ်ငန်းအမည်	မှတ်တမ်းပုံ
၁၃။	ဒီးမော့ဆို	နန်းဟူးထွေ အုတ်ရေကန် (ဂါလံ-၅၀၀၀) ဆုံ (၁) ကန် တည်ဆောက်ခြင်း	
၁၄။	ရှားတော	သရီးဒါးရွာရေစုကန် ဂါလံ (၅၀၀၀) ဆုံ (၁) ကန် တည်ဆောက်ခြင်း	
၁၅။	လွိုင်ကော်	လွယ်ထွဲကျေးရွာ မြေသားရေလှောင်ကန် (၁) ကန် (၈၂x ၆၅x ၉) ပေ တူးဖော်ခြင်း	

စဉ်	မြို့နယ်	လုပ်ငန်းအမည်	မှတ်တမ်းပုံ
၁၆။	လွိုင်ကော်	နီးကိုးစံပြကျေးရွာ မြေသားရေလှောင်ကန် (၁) ကန် (၁၀၀x၁၀၀x၆) ပေ တူးဖော်ခြင်း၊	
၁၇။	ဖရူဆို	လောဘူဒါးကျေးရွာမြေသားရေလှောင်ကန် (၁) ကန် (၁၀၀x၁၀၀x၆) ပေ တူးဖော်ခြင်း၊	
၁၈။	မယ်စွဲ	ဟွေအော့ရွာဟောင်း (ရှမ်း) (၄/၀ မိုင်) ရေသွယ်ယူခြင်း	