





၂၀၁၈-၂၀၁၉ ဘဏ္ဍာရေးနှစ်၊ ရှမ်းပြည်နယ်(တောင်ပိုင်း) နယ်စပ်ဒေသဖွံ့ဖြိုးရေးစီမံကိန်းဧရိယာအတွင်း ဆောင်ရွက်ခဲ့သည့် လမ်းတံတားလုပ်ငန်းများ

စဉ်	မြို့နယ်	လုပ်ငန်းအမည်	မှတ်ချက်
၁	မောက်မယ်	မောက်မယ်မြို့နယ်၊ ကဒူးကြီးအုပ်စု၊ ကုန်းလုံ - ပန်ကျိုင်း - မိုက်ရှားစေး - ပုံစုတ်ကျေးရွာသွားလမ်း (၄/၀)မိုင်အနက် (၂/၂) မိုင် မြေသားလမ်း ဖောက်လုပ်ခြင်း	
၂	မောက်မယ်	မောက်မယ်မြို့နယ်၊ ဝမ်စလောင်း-ကဒူးကြီးလမ်းပိုင်း (၅/၃) မိုင်ရှိ (၆) ထပ်ကွေ့ (S) ကွေ့ (၀/၅)မိုင် မြေလျော့ထားသည့် မြေသားလမ်းအား ကျောက်ခင်းခြင်း လုပ်ငန်း	
၃	မောက်မယ်	မောက်မယ်မြို့နယ်၊ နမ့်လွတ်-ကွန်မခေကျေးရွာချင်းဆက်လမ်း (၀/၄) မိုင် ကျောက်ခင်းခြင်းလုပ်ငန်း	
၄	မောက်မယ်	မောက်မယ်မြို့နယ်၊ ဝမ်စလောင်း-ကဒူးကြီးလမ်း (၂၀) မိုင်အနက် (၁၃/၀)မိုင်ခင်းပြီး ကျန် (၇)မိုင်မှ (၂/၀)မိုင် ကျောက်ခင်းခြင်းလုပ်ငန်း	

စဉ်	မြို့နယ်	လုပ်ငန်းအမည်	မှတ်ချက်
၅	မောက်မယ်	ဆီဆိုင်/မောက်မယ်မြို့နယ်၊ နောင်ထော် ဒေသမှ မောက်မယ် မြို့နယ် ကူးကြီး ဒေသသို့ ဆက်သွယ်သည့်လမ်း (၂၉/၄)မိုင် အနက် (၂၇/၄)မိုင်ခင်းပြီး ကျန်(၂/၀)မိုင် ကျောက်ခင်းခြင်းလုပ်ငန်း	
၆	မောက်မယ်	မောက်မယ်မြို့နယ်၊ မောက်မယ်-နမ့်လွတ်-ကူးလေးရွာသွားလမ်း (၉/၀)မိုင်အနက် (၂/၀)မိုင် ကတ္တရာခင်းခြင်းလုပ်ငန်း	
၇	မောက်မယ်	မောက်မယ်မြို့နယ်၊ မောက်မယ်-နမ့်လွတ်-ကူးလေး လမ်းပေါ်ရှိ တိညှုကျေးရွာအဝင် တိညှုတံတား (၅၀)ပေတံတား (၁)စင်း ဆောက်လုပ်ခြင်းလုပ်ငန်း	
၈	မောက်မယ်	မောက်မယ်မြို့နယ်၊ ကူးကြီးအုပ်စု၊ ကုန်းလုံ-ပန်ကျိုင်း-မိုက်ရှားစေး- ပုံစုတ်ကျေးရွာသွားလမ်း (၄/၀)မိုင်လမ်းပေါ်ရှိ (၅)ပေ Box Culvert (၁၀) စင်း ဆောက်လုပ်ခြင်းလုပ်ငန်း	

စဉ်	မြို့နယ်	လုပ်ငန်းအမည်	မှတ်ချက်
၉	မောက်မယ်	ဆီဆိုင်/မောက်မယ်မြို့နယ်၊ နောင်ထော် ဒေသမှ မောက်မယ်မြို့နယ် ကူးကြီး ဒေသသို့ ဆက်သွယ်သည့်လမ်း (၂၉/၄) မိုင် အနက် (၂၇/၄)မိုင်ခင်းပြီး ကျန်(၂/၀) မိုင် ကျောက်လမ်းပေါ်တွင် (၁၀)ပေ Box Culvert (၂)စင်းနှင့် (၅)ပေ Box Culvert (၂)စင်း ဆောက်လုပ်ခြင်းလုပ်ငန်း	
၁၀	မောက်မယ်	မောက်မယ်မြို့နယ်၊ မောက်မယ်-နမ့်လွတ်-ကူးလေးလမ်း (၉)မိုင်အနက် (၂)မိုင် ကတ္တရာလမ်းပေါ်တွင် (၁၀)ပေ Box Culvert (၂)စင်း ဆောက်လုပ်ခြင်းလုပ်ငန်း	
၁၁	ဖယ်ခုံ	ဖယ်ခုံမြို့နယ်၊ ခေါင်းအိ-ကောင်ဝှပ်လမ်း (၇/၄)မိုင် အနက် (၆/၀)မိုင် မြေလမ်းဖောက်လုပ်ပြီး ကျန် (၁/၄)မိုင် အပြီးသတ် မြေလမ်းဖောက်လုပ်ခြင်းလုပ်ငန်း	
၁၂	ဖယ်ခုံ	ဖယ်ခုံမြို့နယ်၊ ကာဖု-ဖာလိုင်လမ်း (၇/၃) မိုင်အနက် (၂)မိုင် ကျောက်ခင်းခြင်းလုပ်ငန်း	



စဉ်	မြို့နယ်	လုပ်ငန်းအမည်	မှတ်ချက်
၁၃	ဖယ်ခုံ	ဖယ်ခုံမြို့နယ်၊ ဆိုင်ခွန်-ဟန်ဆီလမ်း (၇/၄)မိုင် အနက် (၅/၂)မိုင် ကျောက်ခင်းပြီးကျန် (၂/၂)မိုင်မှ (၁/၆)မိုင် ကျောက်ခင်းခြင်းလုပ်ငန်း	
၁၄	ဖယ်ခုံ	ဖယ်ခုံမြို့နယ်၊ ခေါင်းအိ-ကောင်ဝှပ်လမ်း (၇/၄)မိုင်အနက် (၂/၀)မိုင် ကျောင်းခင်း လုပ်ငန်း	
၁၅	ဖယ်ခုံ	ဖယ်ခုံမြို့နယ်၊ ဆီးဘူး- သိကျိတ် လမ်း (၂၂)မိုင်အနက် ကျန် (၂/၆)မိုင် အပြီးသတ်ကျောက်ခင်းခြင်းလုပ်ငန်း	
၁၆	ဖယ်ခုံ	ဖယ်ခုံမြို့နယ်၊ သိကျိတ်-လေဒူခေါင် လမ်း(၈/၀)မိုင်အနက် (၄)မိုင် ကျောက်ခင်းပြီးကျန် (၄)မိုင်မှ (၂)မိုင်ကျောက်ခင်း လုပ်ငန်း	

စဉ်	မြို့နယ်	လုပ်ငန်းအမည်	မှတ်ချက်
၁၇	ဖယ်ခုံ	ဖယ်ခုံမြို့နယ်၊ ဆီးဘူး-သိကျိတ်လမ်း ကတ္တရာ(၁၀)မိုင်အနက် (၃)မိုင်အား ပြင်ဆင်ထိန်းသိမ်းခြင်းလုပ်ငန်း	
၁၈	ဖယ်ခုံ	ဖယ်ခုံမြို့နယ်၊ ဆီးဘူး- သိကျိတ် ရှောင်ကွင်းလမ်း (၁/၁)မိုင်နှင့် (၅)ပေ Box Culvert (၃)စင်း ပြုပြင်ခြင်းလုပ်ငန်း	
၁၉	ဖယ်ခုံ	ဖယ်ခုံမြို့နယ်၊ ဆိုင်ခွန်-ဟန်ဆီလမ်း (၇/၄) မိုင်အနက် (၅/၂)မိုင် ကျောက်ခင်း ပြီးကျန် (၂/၂)မိုင်မှ(၁/၆)မိုင် ကျောက်ခင်း ခြင်း လမ်းပေါ်တွင် (၁၀)ပေ Box Culvert (၂)စင်းနှင့် (၅)ပေ Box Culvert (၂)စင်း	
၂၀	ဖယ်ခုံ	ဖယ်ခုံမြို့နယ်၊ သိကျိတ်-လေဒူခေါင်လမ်း (၈/၀)မိုင်အနက် (၄)မိုင် ကျောက်ခင်းပြီး ကျန် (၄)မိုင်မှ (၂)မိုင်ကျောက်ခင်းခြင်း လမ်းပေါ်တွင် (၈)ပေ Box Culvert (၁)စင်း(၅)ပေ Box Culvert (၂)စင်း	

စဉ်	မြို့နယ်	လုပ်ငန်းအမည်	မှတ်ချက်
၂၁	တောင်ကြီး	တောင်ကြီးမြို့နယ်၊ ပုံးဖြမ်း-နမ့်ကွတ်-မိုးထ-ဟိုတကောင် (ဟိုတပ်)လမ်း (၇/၄) မိုင်အနက် (၅/၀)မိုင် မြေလမ်းဖောက်လုပ်ပြီးကျန် (၂/၄)မိုင် မြေလမ်း ဖောက်လုပ်ခြင်းလုပ်ငန်း	
၂၂	တောင်ကြီး	တောင်ကြီးမြို့နယ်၊ ပုံးဖြမ်း-နမ့်ကွတ်-မိုးထ-ဟိုတကောင် (ဟိုတပ်) လမ်း (၇/၄)မိုင် အနက် (၅)မိုင် မြေလမ်းဖောက်လုပ်ပြီး ကျန် (၂/၄)မိုင် မြေလမ်းပေါ်တွင် (၅)ပေ Box Culvert (၁၀)စင်း ဆောက်လုပ်ခြင်းလုပ်ငန်း	
၂၃	ရပ်စောက်	ရပ်စောက်မြို့နယ်၊ကျောက်ဂူ- ထမင်းပေါင်း-ကျောက်မီးခတ်- မရမ်းကုန်း (၇/၀) မိုင်အနက် (၃)မိုင် ကျောက်ခင်းပြီး ကျန် (၄)မိုင်မှ (၂)မိုင်ကျောက်ခင်းခြင်းလုပ်ငန်း	
၂၄	ရပ်စောက်	ရပ်စောက်မြို့နယ်၊ ညဉ့်စဉ်- ကွန်ကော့-ပန်ဝပ်- သဘာဝ တံတားလမ်းပိုင်း (၁၂/၀)မိုင် အနက်(၂)မိုင် ကျောက်ခင်းပြီး ကျန် (၁၀)မိုင်မှ (၃)မိုင်ကျောက်ခင်းခြင်းလုပ်ငန်း	







စဉ်	မြို့နယ်	လုပ်ငန်းအမည်	မှတ်ချက်
၂၅	ရပ်စောက်	ရပ်စောက်မြို့နယ်၊ ညဉ့်စဉ်- ကွန်ကရစ်- ပန်ဝပ်-သဘာဝ တံတားလမ်းပိုင်း (၁၂/၀) မိုင် အနက် (၂)မိုင်ကျောက်ခင်းပြီး ကျန် (၁၀)မိုင်မှ (၄)မိုင်ကျောက်ခင်းခြင်းလုပ်ငန်း	
၂၆	ရပ်စောက်	ရပ်စောက်မြို့နယ်၊ ညဉ့်စဉ်- ကွန်ကရစ်- ပန်ဝပ်-သဘာဝ တံတားလမ်းပိုင်း ဆောင်ရွက်ရန် ကျန်ရှိသည့် (၇)မိုင် လမ်းကြောင်းပေါ်တွင် (၂၀)ပေ ကွန်ကရစ် တံတား (၂)စင်းဆောက်လုပ်ခြင်း	
၂၇	ရပ်စောက်	ရပ်စောက်မြို့နယ်၊ ညဉ့်စဉ်- ကွန်ကရစ်- ပန်ဝပ်-သဘာဝ တံတားလမ်းပိုင်း ဆောင်ရွက်ရန် ကျန်ရှိသည့် (၇)မိုင် လမ်းကြောင်းပေါ်တွင် (၁၀)ပေ ကွန်ကရစ် တံတား(၁)စင်းဆောက်လုပ်ခြင်း	
၂၈	ရပ်စောက်	ရပ်စောက်မြို့နယ်၊ကျောက်ဂူ- ထမင်း ပေါင်း-ကျောက်မီးခတ်- မရမ်းကုန်း ကျောက်ခင်းခြင်း လမ်းပေါ်တွင် (၁၅)ပေ ကွန်ကရစ်တံတား (၁)စင်း ဆောက်လုပ် ခြင်း	

စဉ်	မြို့နယ်	လုပ်ငန်းအမည်	မှတ်ချက်
၂၉	ရပ်စောက်	ရပ်စောက်မြို့နယ်၊ ညဉ့်စဉ် မူလတန်း ကျောင်းအတွက် ကျောင်းဆောင် သစ် (၁)ဆောင် (၅၀x ၃၀x ၁၂)ပေ ဆောက်လုပ်ခြင်းလုပ်ငန်း	
၃၀	ရပ်စောက်	ရပ်စောက်မြို့နယ်၊ ပန်ဝပ်ကျေးရွာ (အမက) ဆရာမနေအိမ် တန်ဘိုးနည်း အိမ်ရာ(၂၈ပေx ၁၈ ပေ) (၁)လုံး ဆောက်လုပ်ခြင်းလုပ်ငန်း	
၃၁	ရပ်စောက်	ရပ်စောက်မြို့နယ်၊ ကျောက်ဂူ- ထမင်းပေါင်း-ကျောက်မီးခတ်- မရမ်းကုန်း ကျောက်ခင်းခြင်း လမ်းပေါ်တွင် (၅)ပေ Box Culvert (၅)စင်း ဆောက်လုပ်ခြင်းလုပ်ငန်း	
၃၂	နမ့်စန်	နမ့်စန်မြို့နယ်၊ နားရိုင်း-ကုန်းမလမ်းမှ မောက်မယ်-ဆီဆိုင်လမ်းခွဲအထိ (၁၆/၆)မိုင်အနက် (၃/၀)မိုင် ကျောက်ခင်းပြီးကျန် (၁၃/၆)မိုင်မှ (၂/၀)မိုင်ကျောက်ခင်းခြင်းလုပ်ငန်း	



စဉ်	မြို့နယ်	လုပ်ငန်းအမည်	မှတ်ချက်
၃၃	နမ့်စန်	နမ့်စန်မြို့နယ်၊ နောင်စန်-နောင်ဗို ကျေးရွာချင်းဆက်လမ်း (၈/၀)မိုင် အနက် (၁/၀)မိုင် ကျောက်ခင်းပြီးကျန် (၇/၀)မိုင်မှ (၂)မိုင်ကျောက်ခင်းခြင်း လုပ်ငန်း	
၃၄	မိုင်းပန်	မိုင်းပန်မြို့နယ်၊ မိုင်းပန်-နောင်လေ- မိုက်ပုတ်-ပန်ပိ-ဝမ်မုတ်- ပန်တဝိ- ဝမ်ဟတ်မြေသားလမ်း (၃၆/၀)မိုင်အနက် (၁၅)မိုင် ကျောက်ခင်း ပြီးကျန်(၂၁)မိုင်မှ(၂/၀)မိုင် ကျောက်ခင်း ခြင်း	
၃၅	မိုင်းပန်	မိုင်းပန်မြို့နယ်၊ မိုင်းပန်-နောင်လေ- မိုက်ပုတ်-ပန်ပိ-ဝမ်မုတ်- ပန်တဝိ- ဝမ်ဟတ်မြေသားလမ်း (၃၆/၀)မိုင် အနက်(၁၅)မိုင် ကျောက်ခင်းပြီး ၎င်းလမ်းပိုင်းရှိ မိုင်တိုင်(၁၅/၂)မိုင်မှ (၁၉/၆)မိုင် ကြားတွင် (၅)ပေ Box Culvert (၉)စင်း	
၃၆	ကွန်ဟိန်း	ကွန်ဟိန်းမြို့နယ်၊ ဝိန်းလုံ-ဟိုမွန်း- နားပေါင်း-ဝမ်တုံ- နားကျိုင်း- နမ့်ဝိန်း- လုံစန်းလမ်း (၁၆/၀)မိုင် အနက် (၇/၀)မိုင် ခင်းပြီး ကျန်(၉/၀)မိုင် မှ (၂/၀)မိုင် ကျောက်ခင်းခြင်းလုပ်ငန်း	

စဉ်	မြို့နယ်	လုပ်ငန်းအမည်	မှတ်ချက်
၃၇	ကွန်ဟိန်း	ကွန်ဟိန်းမြို့နယ်၊ ဝိန်းလုံ-ဟိုမွန်း- နားပေါင်း-ဝမ်တုံ- နားကျိုင်း- နမ့်ဝိန်း- လုံစန်းလမ်း(၁၆/၀)မိုင်အနက် (၇/၀)မိုင် ခင်းပြီး ကျန်(၉/၀)မိုင် မှ (၂/၀)မိုင် ကျောက်ခင်းခြင်းလုပ်ငန်းပေါ်တွင် (၅)ပေ Box Culvert (၂)စင်း	
၃၈	ကွန်ဟိန်း	ကွန်ဟိန်းမြို့နယ်၊ ဝိန်းလုံ-ဟိုမွန်း- နားပေါင်း-ဝမ်တုံ- နားကျိုင်း- နမ့်ဝိန်း- လုံစန်းလမ်း(၁၆/၀)မိုင်အနက် (၇/၀)မိုင် ခင်းပြီး ကျန်(၉/၀)မိုင် မှ (၂/၀)မိုင် ကျောက်ခင်းခြင်းလုပ်ငန်းပေါ်တွင် (၅)ပေ Box Culvert (၂)စင်း	
၃၉	ကျေးသီး	ကျေးသီးမြို့နယ် ၊ ကျေးသီး - နမ့်ပုတ် - ကောင်းလန်း ကတ္တရာလမ်း (၁၇/၄)မိုင် ပြုပြင်ထိန်းသိမ်းခြင်းလုပ်ငန်း	
၄၀	ဆီဆိုင်	ဆီဆိုင်မြို့နယ်၊ နားခိုက်ကျေးရွာမှ ဝမ်တီး- ပွန်ချောင်းထိ(၃/၀)မိုင်အနက် (၁/၂)မိုင် ကျောက်ခင်းပြီးကျန် (၁/၆)မိုင် ကျောက်ခင်းခြင်းလုပ်ငန်း	

စဉ်	မြို့နယ်	လုပ်ငန်းအမည်	မှတ်ချက်
၄၁	ဆီဆိုင်	ဆီဆိုင်မြို့နယ်၊ လပ်တိုင်-နားခိုက် (၅/၃)မိုင် အနက် (၂/၀)မိုင် ကျောက်ခင်းပြီးကျန် (၃/၃)မိုင် ကျောက်ခင်းခြင်းလုပ်ငန်း	
၄၂	ဆီဆိုင်	ဆီဆိုင်မြို့နယ်၊ လပ်တိုင်-ပန်အွန်လမ်း (၆/၄)မိုင်အနက် (၂/၀)မိုင် ကျောက်ခင်းခြင်းလုပ်ငန်း	
၄၃	ဆီဆိုင်	ဆီဆိုင်မြို့နယ်၊ ပါလောပါကယ် ကျေးရွာအုပ်စု၊ ကျားတောင်-ကောင်ပန်းတန်(၆/၀)မိုင်အနက် (၁/၂)မိုင် ကတ္တရာခင်းခြင်းလုပ်ငန်း	
၄၄	ဆီဆိုင်	ဆီဆိုင်မြို့နယ်၊ လပ်တိုင်-နားခိုက် လမ်းပေါ်ရှိ (၂၄)ပေ ကွန်ကရစ်တံတား (၃)စင်း ဆောက်လုပ်ခြင်းလုပ်ငန်း	



စဉ်	မြို့နယ်	လုပ်ငန်းအမည်	မှတ်ချက်
၄၅	ဆီဆိုင်	ဆီဆိုင်မြို့နယ်၊ ဘုရားဖြူ- မောက်ကောက်-မဲဟဲ(၂/၄)မိုင် လမ်းပေါ်ရှိ (၃၅)ပေ ကွန်ကရစ်တံတား ဆောက်လုပ်ခြင်း လုပ်ငန်း	
၄၆	ဆီဆိုင်	ဆီဆိုင်မြို့နယ်၊ လွယ်ထွဲ-ထီးရီး-မီးရဲ- တောရလမ်း ကျန်(၁)မိုင် အပြီးသတ် မြေလမ်းပေါ်တွင် (၅)ပေ Box Culvert (၄) စင်း ဆောက်လုပ်ခြင်း လုပ်ငန်း	
၄၇	ဆီဆိုင်	ဆီဆိုင်မြို့နယ်၊ စလောင်းတောင်မှ ရေဖြူကျေးရွာ (၈)မိုင်အနက် (၇)မိုင် မြေလမ်းဖောက်လုပ်ပြီး ကျန် (၁) မိုင် အပြီးသတ် မြေလမ်းပေါ်တွင် (၅)ပေ Box Culvert(၄)စင်း ဆောက်လုပ်ခြင်းလုပ်ငန်း	
၄၈	ဆီဆိုင်	ဆီဆိုင်မြို့နယ်၊ လွယ်ပွတ်- လိုက်ပေး- ဘန်းနောင်ကား ကျေးရွာချင်းဆက် လမ်း (၅/၀)မိုင်မြေလမ်းဖောက်လုပ်ခြင်း လုပ်ငန်း	

စဉ်	မြို့နယ်	လုပ်ငန်းအမည်	မှတ်ချက်
၄၉	ဆီဆိုင်	ဆီဆိုင်မြို့နယ်၊ နားခိုက်ကျေးရွာအုပ်စု နားခိုက်-ဝမ်တီး-ပွန်ချောင်း လမ်းပိုင်း (၃/၄)မိုင် အနက် ပွန်ချောင်း ရောက်သည် အထိ ကျန်ရှိသည့် (၀/၄)မိုင်အား ကျောက် ချောလမ်းခင်းခြင်းလုပ်ငန်း	
၅၀	ဆီဆိုင်	ဆီဆိုင်မြို့နယ် ၊ ရေဖြူ- စလောင်းတောင် လမ်းဆုံ (၄) မိုင် လမ်းပေါ်တွင် (၅)ပေ Box Culvert (၁၆) စင်း တည်ဆောက် ခြင်းလုပ်ငန်း	
၅၁	ဆီဆိုင်	ဆီဆိုင်မြို့နယ်၊ နားခိုက်ကျေးရွာမှ ဝမ်တီး- ပွန်ချောင်းထိ(၃/၀)မိုင် အနက် (၁/၂)မိုင် ကျောက်ခင်းပြီးကျန် (၁/၆)မိုင် ကျောက် လမ်းပေါ်တွင် (၅)ပေ Box Culvert (၃)စင်းတည်ဆောက်ခြင်း လုပ်ငန်း	
၅၂	ဆီဆိုင်	ဆီဆိုင်မြို့နယ်၊ လပ်တိုင်- နားခိုက်လမ်း (၅/၃)မိုင် အနက် (၂/၀)မိုင် ကျောက်ခင်း ပြီးကျန်(၃/၃)မိုင် ကျောက်လမ်းပေါ်တွင် (၅)ပေ Box Culvert (၂)စင်း နှင့် (၁၀)ပေ Box Culvert (၁)စင်း	

စဉ်	မြို့နယ်	လုပ်ငန်းအမည်	မှတ်ချက်
၅၃	ဆီဆိုင်	ဆီဆိုင်မြို့နယ်၊ လပ်တိုင်-ပန်အွန်လမ်း (၆/၄)မိုင် အနက် (၂/၀)မိုင် ကျောက်လမ်း ပေါ်တွင်(၅)ပေ Box Culvert (၃)စင်း တည်ဆောက်ခြင်း လုပ်ငန်း	
၅၄	ဟိုပုံး	ဟိုပုံးမြို့နယ်၊ စဝ်တော-နောင်ဒေး လမ်း(၁၂/၀)မိုင်အနက် (၂/၀)မိုင် ကျောက်ခင်းခြင်းလုပ်ငန်း	
၅၅	ဟိုပုံး	ဟိုပုံးမြို့နယ်၊ နမ့်ပေါ်ဟွန်း-နောင်ကွမ်-သက်သာ- ပုံချောင်လမ်းပေါ်ရှိ (၃၀)ပေ ကွန်ကရစ်တံတား ဆောက်လုပ်ခြင်း လုပ်ငန်း	
၅၆	ဟိုပုံး	ဟိုပုံးမြို့နယ်၊ နမ့်ပေါ်ဟွန်း- နောင်ကွမ်-သက်သာ- ပုံချောင်း (၁၀)မိုင် အနက် (၉)မိုင် မြေလမ်း ဆောင်ရွက်ပြီး ဖြစ်၍ ကျန် (၁) မိုင် အပြီးသတ် မြေလမ်းပေါ်တွင် (၅)ပေ Box Culvert(၄)စင်း ဆောက်လုပ်ခြင်းလုပ်ငန်း	



စဉ်	မြို့နယ်	လုပ်ငန်းအမည်	မှတ်ချက်
၅၇	ဟိုပုံး	ဟိုပုံးမြို့နယ်၊ ရွာသစ်ကျေးရွာမှ ကျောက္ကချား ကျေးရွာအထိ လျှပ်စစ်မီးသွယ်တန်းခြင်း (11 KV ဓါတ်အားလိုင်း (၁၂/၀)မိုင် တည်ဆောက်ခြင်း) (တတိယအကြိမ်)	
၅၈	ဟိုပုံး	ဟိုပုံးမြို့နယ်၊ နမ့်ပေါ်ဟွန်း-နောက်ကွမ်-သက်သာ- ပုံချောင်လမ်း (၁၃/၀)မိုင် အနက် မြေသားလမ်း (၅)မိုင်အား ကျောက်ဖြုန်း လမ်းပိုင်းပေါ်တွင် (၅)ပေ Box Culvert (၆)စင်းတည်ဆောက်ခြင်း လုပ်ငန်း	
၅၉	ဟိုပုံး	ဟိုပုံးမြို့နယ်၊ စင်တော-နောင်ဒေးလမ်း (၁၂/၀)မိုင် အနက် (၂)မိုင် ကျောက်လမ်းပေါ်တွင် (၁၀)ပေ Box Culvert (၂)စင်း တည်ဆောက်ခြင်းလုပ်ငန်း	
၆၀	ပင်လောင်း	ပင်လောင်းမြို့နယ်၊ ဆောင်းပြောင်း-ကောင်မဲသင်းလမ်း (၇/၀)မိုင်အနက် (၂/၀)မိုင် ကတ္တရာခင်းပြီးကျန် (၅/၀)မိုင် မှ (၂/၀)မိုင် ကတ္တရာခင်းခြင်းလုပ်ငန်း	

စဉ်	မြို့နယ်	လုပ်ငန်းအမည်	မှတ်ချက်
၆၁	ပင်လောင်း	ပင်လောင်းမြို့နယ်၊ လွယ်အယ်-ထီနား (၁၀)မိုင် မြေလမ်းပေါ်ရှိ (၅)ပေ Box Culvert (၂၀)စင်း ဆောက်လုပ်ခြင်း လုပ်ငန်း	
၆၂	ပင်လောင်း	ပင်လောင်းမြို့နယ်၊ လွယ်အယ်-ထီနား (၁၀)မိုင် မြေလမ်းပေါ်ရှိ (၃)ပေ ရေပြွန် (၇)စင်းဆောက်လုပ်ခြင်းလုပ်ငန်း	
၆၃	ပင်လောင်း	ပင်လောင်းမြို့နယ်၊ ခန္တကောင်ထို- မွေးပြင် ကျောင်းနားမြေလမ်း (၄/၄)မိုင်တွင် ထပ်မံ လိုအပ်သော မြေသားလမ်း (၀/၅) မိုင် ထပ်မံဖောက်လုပ်ရန်	
၆၄	ပင်လောင်း	ပင်လောင်းမြို့နယ်၊ နောင်ပီကျေးရွာ အုပ်စု၊ ထီရီး - ထီရီးပေါင်း- ပေါင်းပြုံးလမ်းပိုင်း (၃/၀)မိုင် ကွန်ကရစ်လမ်းခင်းခြင်းလုပ်ငန်း	

စဉ်	မြို့နယ်	လုပ်ငန်းအမည်	မှတ်ချက်
၆၅	ပင်လောင်း	ပင်လောင်းမြို့နယ်၊ ငှက်ပျောပင်-ကပ္ပဒိန်-တုတ်ခဲ-ကဒက်ပင်-မောက်ကုံပင်-အင်းနီ မြေလမ်း(၆/၀)မိုင်အနက် ကျန်(၄/၀)မိုင် မြေလမ်းဖောက်လုပ်ခြင်းလုပ်ငန်း	
၆၆	ပင်လောင်း	ပင်လောင်းမြို့နယ်၊ လွယ်အင်-ကောင်ဝိုင်း(၂/၂)မိုင်အနက်မှ (၂/၀)မိုင် မြေလမ်း ဖောက်လုပ်ပြီး ကျန်(၀/၂)မိုင် ဆက်လက်ဖောက်လုပ်ခြင်းလုပ်ငန်း	
၆၇	ပင်လောင်း	ပင်လောင်းမြို့နယ်၊ တုတ်ခဲ-လွယ်အယ် မြေလမ်း(၂/၀)မိုင်ဖောက်လုပ်ခြင်းလုပ်ငန်း	
၆၈	ပင်လောင်း	ပင်လောင်းမြို့နယ်၊ ခန္တ-ကောင်ထိုလမ်းခွဲ-ကောင်ဖားနား-ငှက်ပျောပင် မြေလမ်း (၂/၀)မိုင် ဖောက်လုပ်ခြင်းလုပ်ငန်း	



စဉ်	မြို့နယ်	လုပ်ငန်းအမည်	မှတ်ချက်
၆၉	ပင်လောင်း	ပင်လောင်းမြို့နယ်၊ ပင်ခင်-ပယ်လော-မြင့်တောင်(၄/၀)မိုင် မြေလမ်း ဖောက်လုပ်ခြင်းလုပ်ငန်း	
၇၀	ပင်လောင်း	ပင်လောင်းမြို့နယ်၊ ညောင်စဉ်-နောင်ချိုကျောက်လမ်း (၂/၀)မိုင်ဖောက်လုပ်ခြင်းလုပ်ငန်း	
၇၁	ပင်လောင်း	ဘုရားဖြူ-ထိရွယ်လမ်းပေါ်တွင် ကွန်ကရစ်တံတား (၁)စင်း (၅၀)ပေ တည်ဆောက်ခြင်းလုပ်ငန်း	
၇၂	ပင်လောင်း	ထိရယ်ဘုန်းကြီးကျောင်း- ထိရယ်အကြားတွင် (၅၀)ပေ ကွန်ကရစ်တံတား(၁) စင်းဆောက်လုပ်ခြင်းလုပ်ငန်း	

စဉ်	မြို့နယ်	လုပ်ငန်းအမည်	မှတ်ချက်
၇၃	ပင်လောင်း	ပင်လောင်းမြို့နယ်၊ ငှက်ပျောပင်-ကပ္ပဒိန်-တုတ်ခဲ-ကဒက်ပင်-မောက်ကုံပင်-အင်းနီ မြေလမ်း (၆/၀)မိုင်အနက် ကျန်(၄/၀)မိုင် မြေလမ်းဖောက်လုပ်ခြင်း လုပ်ငန်းတွင် လိုအပ်သော (၅)ပေ Box Culvert(၁၂)စင်း ဆောက်လုပ်ခြင်းလုပ်ငန်း	
၇၄	ပင်လောင်း	ပင်လောင်းမြို့နယ်၊ တုတ်ခဲ-လွယ်အယ် လမ်းပေါ်တွင်(၅×၅×၂၆)ပေ Box Culvert (၆)စင်း ဆောက်လုပ်ခြင်းလုပ်ငန်း	
၇၅	ပင်လောင်း	ပင်လောင်းမြို့နယ်၊ ခန္တ-ကောင်ထိုလမ်းခွဲ-ကောင်ဖားနား လမ်းပေါ်တွင် (၅×၅×၂၆)ပေ Box Culvert(၆)စင်း ဆောက်လုပ်ခြင်း လုပ်ငန်း	
၇၆	ပင်လောင်း	ပင်လောင်းမြို့နယ်၊ ပင်ခင်-ပယ်လော-မြင့်တောင် လမ်းပေါ်တွင် (၅×၅×၂၆)ပေ Box Culvert(၁၂)စင်း ဆောက်လုပ်ခြင်း လုပ်ငန်း	

စဉ်	မြို့နယ်	လုပ်ငန်းအမည်	မှတ်ချက်
၇၇	ပင်လောင်း	ပင်လောင်းမြို့နယ်၊ တပ်အုံ-ဝါးလီး-လွယ်အယ်-ပတ်ကော်သိန်းတင်လမ်း (၅×၅×၂၆)ပေ Box Culvert(၁၂)စင်း ဆောက်လုပ်ခြင်းလုပ်ငန်း	
၇၈	ပင်လောင်း	ပင်လောင်းမြို့နယ်၊ ဘုရားဖြူ-တီခွဲ-ပေါ်အင် လမ်းပေါ်တွင်(၅×၅×၂၆)ပေ Box Culvert(၄)စင်း တည်ဆောက်ခြင်း လုပ်ငန်း	
၇၉	ပင်လောင်း	ပင်လောင်းမြို့နယ်၊ ညောင်စဉ်-နောင်ချို ကျောက်လမ်းပေါ်တွင် (၅×၅×၂၆)ပေ Box Culvert(၆)စင်း ဆောက်လုပ်ခြင်း လုပ်ငန်း	







၂၀၁၈-၂၀၁၉ ဘဏ္ဍာရေးနှစ်၊ ဓနကိုယ်ပိုင်အုပ်ချုပ်ခွင့်ရဒေသအတွင်း ဆောင်ရွက်ခဲ့သည့် လမ်းတံတားလုပ်ငန်းများ

စဉ်	မြို့နယ်	လုပ်ငန်းအမည်	မှတ်ချက်
၁	ပင်းတယ	ပင်းတယမြို့နယ်၊ ရွှေပုထိုး-ပန်းစစ်-ကြံခင်းမြောင် (၇/၄)မိုင်အနက် (၃)မိုင် ကတ္တရာနှင့် မြေလမ်း(၂)မိုင် ဖောက်လုပ်ပြီးကျန်(၂/၄) မိုင်မှ (၂/၂)မိုင် မြေလမ်းဖောက်လုပ်ခြင်းလုပ်ငန်း	
၂	ပင်းတယ	ပင်းတယမြို့နယ် ၊ ကုန်းသာ-ပယင်းတောင် (၃/၀)မိုင်အနက် (၁/၁)မိုင် မြေလမ်း ဖောက်လုပ်ခြင်းလုပ်ငန်း	
၃	ပင်းတယ	ပင်းတယမြို့နယ်၊ ကြံခင်းမြောင်-ပင်စိမ်းပင်-ကုန်းစောင်း-သိမ်ကုန်းလမ်း(၂/၀)မိုင် ကျောက်ခင်းခြင်းလုပ်ငန်း	
၄	ပင်းတယ	ပင်းတယမြို့နယ်၊ ဖောင်းပြား-မြေနီကုန်း-သဖန်းအိုင်- တောင်ချွန်-ဝါးပြား ကျေးရွာချင်းဆက် မြေလမ်း(၇)မိုင်အနက် (၄)မိုင် ကျောက်ခင်းပြီး ကျန်(၃)မိုင် ကျောက်ခင်းခြင်းလုပ်ငန်း	

စဉ်	မြို့နယ်	လုပ်ငန်းအမည်	မှတ်ချက်
၅	ပင်းတယ	ပင်းတယမြို့နယ်၊ ရွှေပုထိုး-ပန်းစစ်-ကြံခင်းမြောင် (၇/၄)မိုင် အနက် (၄/၄)မိုင် မြေလမ်းပေါ် ရှိ (၁၈)ပေ ကွန်ကရစ် တံတားဆောက်လုပ်ခြင်း လုပ်ငန်း	
၆	ပင်းတယ	ပင်းတယမြို့နယ်၊ ဖောင်းပြား - မြေနီကုန်း-သဖန်းအိုင်-တောင်ချွန်-ဝါးပြားကျေးရွာချင်း ဆက်မြေလမ်း ပေါ်ရှိ (၂၅)ပေ ကွန်ကရစ်တံတား (၂)စင်း ဆောက်လုပ်ခြင်းလုပ်ငန်း	
၇	ပင်းတယ	ပင်းတယမြို့နယ်၊ ရွှေပုထိုး-ပန်းစစ်-ကြံခင်းမြောင် (၇/၄)မိုင် အနက် (၃)မိုင်အထိ ကတ္တရာ နှင့် မြေ(၂)မိုင် ဖောက်လုပ်ပြီး ကျန် (၂/၄)မိုင်မှ (၂/၂)မိုင် မြေလမ်းပေါ်တွင် (၅)ပေ Box Culvert (၉) စင်း ဆောက်လုပ်ခြင်းလုပ်ငန်း	
၈	ပင်းတယ	ပင်းတယမြို့နယ်၊ ကုန်းသာ-ပဲရင်းတောင် (၄/၂)မိုင်အနက် (၃/၀)မိုင် မြေလမ်း ပေါ်တွင် (၅)ပေ Box Culvert (၇)စင်း ဆောက်လုပ်ခြင်း လုပ်ငန်း	

စဉ်	မြို့နယ်	လုပ်ငန်းအမည်	မှတ်ချက်
၉	ပင်းတယ	ပင်းတယမြို့နယ်၊ ရွှေပုထိုး-ပန်းစစ်- ကြံခင်းမြောင် (၇/၄)မိုင်အနက် ဖောက်လုပ်ရန်ကျန်ရှိသည့် မြေလမ်း (၀/၂ )မိုင် မြေလမ်း ဖောက်လုပ်ခြင်းလုပ်ငန်း	
၁၀	ပင်းတယ	ပင်းတယမြို့နယ်၊ ပွေးလှ- ရှောက်ပင် - ဝါတရာ (၄/၄)မိုင် ကတ္တရာလမ်း ပေါ်တွင် (၃') Box Culvert (၄)စင်း၊ (၅') Box Culvert (၂)စင်း နှင့် (၁၀') Box Culvert (၁)စင်း ဆောက်လုပ်ခြင်းလုပ်ငန်း	
၁၁	ပင်းတယ	ပင်းတယမြို့နယ်၊ ရွှေပုထိုး - ပန်းစစ် - ကြံခင်းမြောင်လမ်းပေါ်တွင် ကျောက်တောင် မိုင်းခွဲလမ်းချဲ့ခြင်း (၁၆၀၀x၂၅x၅၀)'	
၁၂	ပင်းတယ	ပင်းတယမြို့နယ်၊ ပွေးလှ- ရှောက်ပင် - ဝါတရာ (၄/၄)မိုင် ကတ္တရာလမ်း ပေါ်တွင် ကျောက်စီမြေထိန်းနံရံ အရှည် ပေ(၇၀၀)၊ အမြင့်(၈)ပေ	



စဉ်	မြို့နယ်	လုပ်ငန်းအမည်	မှတ်ချက်
၁၃	ရွာငံ	ရွာငံမြို့နယ်၊ ကျောက်ကူတီ-ရေချမ်းပြင် (၅/၅)မိုင်အနက် (၃/၅)မိုင် (အပြီးသတ်) မြေလမ်း ဖောက်လုပ်ခြင်းလုပ်ငန်း	
၁၄	ရွာငံ	ရွာငံမြို့နယ်၊ ဒလပင်ကျေးရွာမှ ရေတံတခွန်သွားသောလမ်း (၃/၁)မိုင် ကျောက်ခင်းခြင်းလုပ်ငန်း	
၁၅	ရွာငံ	ရွာငံမြို့နယ်၊ ရွာငံ-များကလေး (၁၂/၄)မိုင်လမ်း အနက်(၆/၀)မိုင် ကျောက်ခင်းပြီး ကျန် (၆/၄)မိုင်မှ (၃)မိုင် ကျောက်ခင်းခြင်းလုပ်ငန်း	
၁၆	ရွာငံ	ရွာငံမြို့နယ်၊ ရန်-တောင်ဦး-ဆတ်ခြံ လမ်း(၇/၀)မိုင်အနက် (၄/၀)မိုင် ကျောက်ခင်းပြီးကျန် (၃)မိုင် ကျောက်ခင်းခြင်းလုပ်ငန်း	

စဉ်	မြို့နယ်	လုပ်ငန်းအမည်	မှတ်ချက်
၁၇	ရွာငံ	ရွာငံမြို့နယ်၊ ကျောင်းမြောင်း-ကဇက်-ကပြင်လမ်း (၅/၀)မိုင်အနက် (၂/၀)မိုင် ကတ္တရာခင်းပြီးကျန် (၃/၀)မိုင် ကတ္တရာခင်းခြင်းလုပ်ငန်း	
၁၈	ရွာငံ	ရွာငံမြို့နယ်၊ ကျောက်ကွဲတို-ရေချမ်းပြင် (၅/၅)မိုင်အနက် (၃/၅)မိုင် အပြီးသတ် မြေလမ်းပေါ်တွင် (၅x၅x၂၆)ပေ Box Culvert (၁၄)စင်း ဆောက်လုပ်ခြင်း လုပ်ငန်း	
၁၉	ရွာငံ	ရွာငံမြို့နယ်၊ ကျောက်ကွဲတို - ရေချမ်းပြင် (၅/၅) မိုင်အနက်(၂/၀)မိုင် ကျောက်ခင်း ပြီးကျန် (၃/၅)မိုင်မှ (၁/၀)မိုင်အား ကျောက်ချောလမ်း အဆင့်မြှင့်တင် ဆောင်ရွက်ခြင်းလုပ်ငန်း	
၂၀	ရွာငံ	ရွာငံမြို့နယ်၊ ရန်-တောင်ဦး-ဆတ်ခြံ ကျောက်လမ်း (၄/၀) မိုင်တွင် အတက် အဆင်း မတ်စောက်သော မိုင်တိုင်(၂/၅) မိုင်နှင့်(၃/၄)မိုင် အတွင်းရှိ လမ်းပိုင်း အချို့အား သွားလာမှု လွယ်ကူစေရန် အတက်အဆင်း ကွေ့(၅) နေရာ (၁၀၀၀') အား ကွန်ကရစ်ခင်းခြင်းလုပ်ငန်း	

စဉ်	မြို့နယ်	လုပ်ငန်းအမည်	မှတ်ချက်
၂၁	ရွှင်	ရွှင်မြို့နယ်၊ ရနဲ-တောင်ဦး-ဆတ်ခြံ (၃/၀)မိုင် ကျောက်လမ်း ပေါ်တွင် (၅)ပေ Box Culvert (၅)စင်းနှင့် (၁၀)ပေ Box Culvert (၁)စင်း ဆောက်လုပ်ခြင်း လုပ်ငန်း	
၂၂	ရွှင်	ရွှင်မြို့နယ်၊ ဒလပင်-ရေတံခွန်သွား (၃/၁)မိုင် ကျောက်လမ်းပေါ်(၅)ပေ Box Culvert (၈)စင်းဆောက်လုပ်ခြင်း	
၂၃	ရွှင်	ရွှင်မြို့နယ်၊ ကျောက်မြောင်း-ကဇော်-ကပြင်- အုတ်တွင်း (၃/၀)မိုင် ကတ္တရာ လမ်းပေါ် တွင်(၅)ပေ Box Culvert (၂)စင်းတည်ဆောက်ခြင်းလုပ်ငန်း	
၂၄	ရွှင်	ရွှင်မြို့နယ်၊ ရွှင်- များကလေး- တဲလု (၁၂/၄)မိုင်အနက် (၉/၀)မိုင် ကျောက် ခင်းပြီးဖြစ်၍ ကျန်(၃/၄)မိုင် မြေလမ်း ပေါ်တွင် (၁၀) ပေ Box Culvert (၁)စင်းနှင့် (၅) ပေ Box Culvert (၁)စင်း တည်ဆောက်ခြင်းလုပ်ငန်း	



စဉ်	မြို့နယ်	လုပ်ငန်းအမည်	မှတ်ချက်
၂၅	ရွာငံ	ရွာငံမြို့နယ်၊ ကျောက်မြောင်း-ကဇက်-ကပြင်- အုတ်တွင်း (၃/၀)မိုင် ကတ္တရာလမ်းပေါ်တွင် ကျောက်တောင် မိုင်းခွဲခြင်းလုပ်ငန်း	